

Филиал публично-правовой компании "Роскадастр" по Московской области  
полное наименование органа регистрации прав  
Выписка из Единого государственного реестра недвижимости об объекте недвижимости

Сведения о характеристиках объекта недвижимости

На основании запроса от 30.07.2025, поступившего на рассмотрение 30.07.2025, сообщаем, что согласно записям Единого государственного реестра недвижимости: Раздел 1 Лист 1

Земельный участок			
вид объекта недвижимости			
Лист № 1 раздела 1	Всего листов раздела 1: 10	Всего разделов: 7	Всего листов выписки: 24
30.07.2025г. № КУВИ-001/2025-147540080			
Кадастровый номер:	50:28:0090110:2172		
Номер кадастрового квартала:	50:28:0090110		
Дата присвоения кадастрового номера:	17.07.2025		
Ранее присвоенный государственный учетный номер:	данные отсутствуют		
Местоположение:	Московская область, г.о. Домодедово, с Красный Путь, ул Светлая		
Площадь:	538 +/- 8		
Кадастровая стоимость, руб.:	931380.22		
Кадастровые номера расположенных в пределах земельного участка объектов недвижимости:	данные отсутствуют		
Кадастровые номера объектов недвижимости, из которых образован объект недвижимости:	данные отсутствуют		
Кадастровые номера образованных объектов недвижимости:	данные отсутствуют		
Категория земель:	Земли населенных пунктов		
Виды разрешенного использования:	Для ведения личного подсобного хозяйства (приусадебный земельный участок)		
Сведения о кадастровом инженере:	Информация об кадастровом инженере отсутствует. Дата: 12.02.2025 № 5/ч. Дата: 12.02.2025 № 5/ч. Дата: 12.02.2025 № 5/ч.		
Сведения о лесах, водных объектах и об иных природных объектах, расположенных в пределах земельного участка:	данные отсутствуют		

Земельный участок			
вид объекта недвижимости			
Лист № 2 раздела 1	Всего листов раздела 1: 10	Всего разделов: 7	Всего листов выписки: 24
30.07.2025г. № КУВИ-001/2025-147540080			
Кадастровый номер:		50:28:0090110:2172	
Сведения о том, что земельный участок полностью расположен в границах зоны с особыми условиями использования территории, территории объекта культурного наследия, публичного сервитута:		<p>Земельный участок полностью расположен в границах зоны с реестровым номером 50:00-6.2453 от 17.01.2024, ограничение использования земельного участка в пределах зоны: На приаэродромной территории устанавливаются ограничения использования земельных участков и (или) расположенных на них объектов недвижимости и осуществления экономической и иной деятельности. Пункта 3 статьи 47 Воздушного кодекса Российской Федерации. Зона установлена бессрочно., вид/наименование: Приаэродромная территория аэродрома гражданской авиации Москва (Домодедово), тип: Охранная зона транспорта, дата решения: 13.10.2023, номер решения: 892-П, наименование ОГВ/ОМСУ: Федеральное агентство воздушного транспорта (Росавиация), источник официального опубликования: Опубликован 01.11.2023 на официальном сайте <a href="http://publication.pravo.gov.ru">http://publication.pravo.gov.ru</a> Земельный участок полностью расположен в границах зоны с реестровым номером 50:00-6.2518 от 18.01.2024, ограничение использования земельного участка в пределах зоны: 1. В границах четвертой подзоны запрещается размещать объекты, создающие помехи в работе наземных объектов средств и систем обслуживания воздушного движения, навигации, посадки и связи, предназначенных для организации воздушного движения и расположенных вне первой подзоны. 2. В пределах четвертой подзоны приаэродромной территории запрещается без согласования с оператором аэродрома размещение объектов, превышающих следующие абсолютные высотные ограничения: от 282,77 м до 287,14 м. 3. В границах четвертой подзоны строительство, реконструкция объектов капитального строительства на основании разрешения на строительство осуществляется в соответствии законодательством Российской Федерации. 4. При наложении секторов четвертой подзоны друг на друга действуют ограничения по наименьшему показателю предельной абсолютной высоты. 5. При наложении секторов третьей и четвертой подзон ограничения предельной абсолютной высоты размещения объектов капитального строительства принимаются по наименьшему показателю высотных ограничений. Подпункт 4 пункта 3 статьи 47 Воздушного кодекса Российской Федерации. Подпункт 4 пункта 3 статьи 1 Федерального закона № 135-ФЗ. Подпункт «в» пункта 1(1) Положения. Срок установления - бессрочно., вид/наименование: Сектор 4.9.19 четвертой подзоны приаэродромной территории аэродрома Москва (Домодедово), тип: Охранная зона транспорта, дата решения: 13.10.2023, номер решения: 892-П, наименование ОГВ/ОМСУ: Федеральное агентство воздушного транспорта (Росавиация), источник официального опубликования: Опубликован 01.11.2023 на официальном сайте <a href="http://publication.pravo.gov.ru">http://publication.pravo.gov.ru</a> Земельный участок полностью расположен в границах зоны с реестровым номером 50:00-6.2500 от 18.01.2024, ограничение использования земельного участка в пределах зоны: В границах четвертой подзоны запрещается размещать объекты, создающие помехи в работе наземных объектов средств и систем обслуживания воздушного движения, навигации, посадки и связи,</p>	



ДОКУМЕНТ ПОДПИСАН  
ЭЛЕКТРОННОЙ ПОДПИСЬЮ

Сертификат: 009F0BDC181A023B64597F1E2579BEFB50

Владелец: ФЕДЕРАЛЬНАЯ СЛУЖБА ГОСУДАРСТВЕННОЙ  
РЕГИСТРАЦИИ, КАДАСТРА И КАРТОГРАФИИ  
Действителен: с 02.08.2024 по 26.10.2025

полное наименование должности

инициалы, фамилия

Земельный участок			
вид объекта недвижимости			
Лист № 3 раздела 1	Всего листов раздела 1: 10	Всего разделов: 7	Всего листов выписки: 24
30.07.2025г. № КУВИ-001/2025-147540080			
Кадастровый номер:		50:28:0090110:2172	
Сведения о том, что земельный участок полностью расположен в границах зоны с особыми условиями использования территории, территории объекта культурного наследия, публичного сервитута:		<p>предназначенных для организации воздушного движения и расположенных вне первой подзоны. 1. Подпункт 4 пункта 3 статьи 47 Воздушного кодекса Российской Федерации. Подпункт 4 пункта 3 статьи 1 Федерального закона № 135-ФЗ. Подпункт «в» пункта 1(1) Положения. Зона установлена бессрочно., вид/наименование: Четвертая подзона приаэродромной территории аэродрома Москва (Домодедово), тип: Охранная зона транспорта, дата решения: 13.10.2023, номер решения: 892-П, наименование ОГВ/ОМСУ: Федеральное агентство воздушного транспорта (Росавиация), источник официального опубликования: Опубликовано 01.11.2023 на официальном сайте <a href="http://publication.pravo.gov.ru">http://publication.pravo.gov.ru</a> Земельный участок полностью расположен в границах зоны с реестровым номером 50:00-6.2520 от 19.01.2024, ограничение использования земельного участка в пределах зоны: 1. В границах третьей подзоны запрещается размещать объекты, высота которых превышает ограничения, приведенные в пункте 2 настоящей таблицы. 2. Строительство и реконструкция зданий, сооружений в границах третьей подзоны разрешается после определения максимально допустимой высоты здания, сооружения в зависимости от местоположения путем проведения соответствующих расчетов в соответствии с требованиями ФАП-262 с учетом следующих абсолютных высот ограничения объектов в Балтийской системе высот 1977 года. Подпункт 3 пункта 3 статьи 47 Воздушного кодекса Российской Федерации. Подпункт 3 пункта 3 статьи 1 Федерального закона № 135-ФЗ. Подпункт «б» пункта 1(1) Положения. Зона установлена бессрочно., вид/наименование: Третья подзона приаэродромной территории аэродрома Москва (Домодедово), тип: Охранная зона транспорта, дата решения: 13.10.2023, номер решения: 892-П, наименование ОГВ/ОМСУ: Федеральное агентство воздушного транспорта (Росавиация), источник официального опубликования: Опубликовано 01.11.2023 на официальном сайте <a href="http://publication.pravo.gov.ru">http://publication.pravo.gov.ru</a> Земельный участок полностью расположен в границах зоны с реестровым номером 50:28-6.96 от 04.07.2014, ограничение использования земельного участка в пределах зоны: В пределах приаэродромной территории запрещается проектирование, строительство и развитие городских и сельских поселений, а также строительство и реконструкция промышленных, сельскохозяйственных объектов, объектов капитального и индивидуального жилищного строительства и иных объектов, без согласования в порядке установленном законодательством Российской Федерации. Запрещается размещать в полосах воздушных подходов на удалении до 30 км, а вне полос воздушных подходов - до 15 км от контрольной точки аэродрома объекты выбросов (размещения) отходов, животноводческие фермы, скотобойни и другие объекты, способствующие привлечению и массовому скоплению птиц. В пределах границ района аэродрома (вертодрома, посадочной площадки) запрещается строительство без согласования старшего авиационного начальника аэродрома (вертодрома, посадочной площадки): а) объектов высотой 50 м и более относительно уровня аэродрома (вертодрома); б) линий связи</p>	



ДОКУМЕНТ ПОДПИСАН  
ЭЛЕКТРОННОЙ ПОДПИСЬЮ


Сертификат: 009F0BDC181A023B64597F1E2579BEFB50

Владелец: ФЕДЕРАЛЬНАЯ СЛУЖБА ГОСУДАРСТВЕННОЙ  
РЕГИСТРАЦИИ, КАДАСТРА И КАРТОГРАФИИ  
Действителен: с 02.08.2024 по 26.10.2025


полное наименование должности

инициалы, фамилия

Земельный участок			
вид объекта недвижимости			
Лист № 4 раздела 1	Всего листов раздела 1: 10	Всего разделов: 7	Всего листов выписки: 24
30.07.2025г. № КУВИ-001/2025-147540080			
Кадастровый номер:		50:28:0090110:2172	
Сведения о том, что земельный участок полностью расположен в границах зоны с особыми условиями использования территории, территории объекта культурного наследия, публичного сервитута:		и электропередачи, а также других источников радио- и электромагнитных излучений, которые могут создавать помехи для работы радиотехнических средств;в) взрывоопасных объектов;г) факельных устройств для аварийного сжигания сбрасываемых газов высотой 50 м и более (с учетом возможной высоты выброса пламени);д) промышленных и иных предприятий и сооружений, деятельность которых может привести к ухудшению видимости в районе аэродрома (вертодрома).Строительство и размещение объектов вне района аэродрома (вертодрома), если их истинная высота превышает 50 м, согласовываются с территориальным органом Федерального агентства воздушного транспорта, вид/наименование: Зона с особыми условиями использования территорий - Приаэродромная территория аэродрома Москва (Домодедово), тип: Охранная зона транспорта, номер: б/н, решения: 1. дата решения: 24.02.2014, номер решения: б/н, наименование ОГВ/ОМСУ: ООО "СтройТрест" 2. дата решения: 02.04.2014, номер решения: 60/14, наименование ОГВ/ОМСУ: ООО "СтройТрест" 3. дата решения: 11.05.2011, номер решения: ЦИ1-7, наименование ОГВ/ОМСУ: ЗАО "Международный аэропорт Домодедово" 4. дата решения: 09.11.2010, номер решения: 243, наименование ОГВ/ОМСУ: Минтранс России 5. дата решения: 11.03.2010, номер решения: 138, наименование ОГВ/ОМСУ: Правительство Российской Федерации 6. дата решения: 22.04.2014, номер решения: б/н, наименование ОГВ/ОМСУ: Кадастровый инженер 7. дата решения: 29.05.2014, номер решения: РС1/01-01-7267/14, наименование ОГВ/ОМСУ: Управление Федеральной службы государственной регистрации, кадастра и картографии 8. дата решения: 22.04.2014, номер решения: б/н, наименование ОГВ/ОМСУ: Кадастровый инженер Земельный участок полностью расположен в границах зоны с реестровым номером 50:00-6.2445 от 16.01.2024, ограничение использования земельного участка в пределах зоны: 1. 1. В границах третьей подзоны запрещается размещать объекты, высота которых превышает ограничения, приведенные в пункте 2 настоящей таблицы. 2. Строительство и реконструкция зданий, сооружений в границах третьей подзоны разрешается после определения максимально допустимой высоты здания, сооружения в зависимости от местоположения путем проведения соответствующих расчетов в соответствии с требованиями ФАП-262 с учетом следующих абсолютных высот ограничения объектов в Балтийской системе высот 1977 года : 330 м. 3. В границах третьей подзоны строительство, реконструкция объектов капитального строительства на основании разрешения на строительство осуществляется в соответствии с законодательством Российской Федерации. 4. При наложении секторов третьей и четвертой подзон ограничения предельной абсолютной высоты размещения объектов капитального строительства принимаются по наименьшему показателю высотных ограничений. Подпункт 3 пункта 3 статьи 47 Воздушного кодекса Российской Федерации. Подпункт 3 пункта 3 статьи 1 Федерального закона № 135-ФЗ. Подпункт «б» пункта 1(1)	

		ДОКУМЕНТ ПОДПИСАН	
		ЭЛЕКТРОННОЙ ПОДПИСЬЮ	
полное наименование должности		Сертификат: 009F0BDC181A023B64597F1E2579BEFB50	
		Владелец: ФЕДЕРАЛЬНАЯ СЛУЖБА ГОСУДАРСТВЕННОЙ	
		РЕГИСТРАЦИИ, КАДАСТРА И КАРТОГРАФИИ	
		Действителен: с 02.08.2024 по 26.10.2025	
		инициалы, фамилия	

Земельный участок			
вид объекта недвижимости			
Лист № 5 раздела 1	Всего листов раздела 1: 10	Всего разделов: 7	Всего листов выписки: 24
30.07.2025г. № КУВИ-001/2025-147540080			
Кадастровый номер:		50:28:0090110:2172	
Сведения о том, что земельный участок полностью расположен в границах зоны с особыми условиями использования территории, территории объекта культурного наследия, публичного сервитута:		<p>Положения., вид/наименование: Сектор 3.1 третьей подзоны приаэродромной территории аэродрома Москва (Домодедово), тип: Охранная зона транспорта, дата решения: 13.10.2023, номер решения: 892-П, наименование ОГВ/ОМСУ: Федеральное агентство воздушного транспорта (Росавиация), источник официального опубликования: Опубликован 01.11.2023 на официальном сайте <a href="http://publication.pravo.gov.ru">http://publication.pravo.gov.ru</a></p> <p>Земельный участок полностью расположен в границах зоны с реестровым номером 50:00-6.2538 от 01.02.2024, ограничение использования земельного участка в пределах зоны: 1. В границах пятой подзоны запрещается размещать опасные производственные объекты, функционирование которых может повлиять на безопасность полетов воздушных судов. 2. В границах пятой подзоны допускается эксплуатация, строительство, реконструкция, капитальный ремонт, техническое перевооружение, консервация (далее – размещение) опасных производственных объектов при их соответствии установленным в пункте 3 настоящей таблицы ограничениям. 3. Максимальные радиусы зон поражения при происшествиях техногенного характера на опасных производственных объектах, находящихся в пятой подзоне приаэродромной территории, в которых размещение таких объектов возможно, не должны достигать: по вертикали – высоты пролета воздушных судов (высота поверхности ограничения препятствий в третьей подзоне приаэродромной территории); по горизонтали – внешних границ первой и второй подзон приаэродромной территории аэродрома. 4. При невозможности соблюдения ограничений, предусмотренных пунктом 3 настоящей таблицы, размещение опасных производственных объектов должно выполняться на основании специальных технических условий, разработанных для конкретного объекта капитального строительства в соответствии с положениями приказа Минстроя России от 30 ноября 2020 г. № 734/пр «Об утверждении Порядка разработки и согласования специальных технических условий для разработки проектной документации на объект капитального строительства» (зарегистрирован Минюстом России 18 декабря 2020 г., регистрационный № 61581) с изменениями, внесенными приказом Минстроя России от 22 октября 2021 г. № 774/пр (зарегистрирован Минюстом России 29 ноября 2021 г., регистрационный № 66058) (далее – Приказ № 734) и(или) Обоснования безопасности опасного производственного объекта, разрабатываемого на основании Федерального закона № 116-ФЗ. Подпункт 5 пункта 3 статьи 47 Воздушного кодекса Российской Федерации. Подпункт 5 пункта 3 статьи 1 Федерального закона № 135-ФЗ. Подпункт «г» пункта 1(1) Положения. Пункт 4 статьи 3 Федерального закона № 116-ФЗ.Статья 107 Земельного кодекса Российской Федерации. Зона установлена бессрочно., вид/наименование: Пятая подзона приаэродромной территории аэродрома Москва (Домодедово), тип: Охранная зона транспорта, дата решения: 13.10.2023, номер решения: 892-П, наименование ОГВ/ОМСУ: Федеральное агентство воздушного транспорта (Росавиация), источник официального опубликования: Опубликован 01.11.2023</p>	

полное наименование должности	 ДОКУМЕНТ ПОДПИСАН ЭЛЕКТРОННОЙ ПОДПИСЬЮ Сертификат: 009F0BDC181A023B64597F1E2579BEFB50 Владелец: ФЕДЕРАЛЬНАЯ СЛУЖБА ГОСУДАРСТВЕННОЙ РЕГИСТРАЦИИ, КАДАСТРА И КАРТОГРАФИИ Действителен: с 02.08.2024 по 26.10.2025	инициалы, фамилия

Земельный участок			
вид объекта недвижимости			
Лист № 6 раздела 1	Всего листов раздела 1: 10	Всего разделов: 7	Всего листов выписки: 24
30.07.2025г. № КУВИ-001/2025-147540080			
Кадастровый номер:		50:28:0090110:2172	
Сведения о том, что земельный участок полностью расположен в границах зоны с особыми условиями использования территории, территории объекта культурного наследия, публичного сервитута:		на официальном сайте <a href="http://publication.pravo.gov.ru">http://publication.pravo.gov.ru</a> Земельный участок полностью расположен в границах зоны с реестровым номером 50:00-6.2493 от 18.01.2024, ограничение использования земельного участка в пределах зоны: 1. В границах четвертой подзоны запрещается размещать объекты, создающие помехи в работе наземных объектов средств и систем обслуживания воздушного движения, навигации, посадки и связи, предназначенных для организации воздушного движения и расположенных вне первой подзоны. 2. В пределах четвертой подзоны приаэродромной территории запрещается без согласования с оператором аэродрома размещение объектов, превышающих следующие абсолютные высотные ограничения: от 252,83 м до 257,19 м. 3. В границах четвертой подзоны строительство, реконструкция объектов капитального строительства на основании разрешения на строительство осуществляется в соответствии законодательством Российской Федерации. 4. При наложении секторов четвертой подзоны друг на друга действуют ограничения по наименьшему показателю предельной абсолютной высоты. 5. При наложении секторов третьей и четвертой подзон ограничения предельной абсолютной высоты размещения объектов капитального строительства принимаются по наименьшему показателю высотных ограничений. Подпункт 4 пункта 3 статьи 47 Воздушного кодекса Российской Федерации. Подпункт 4 пункта 3 статьи 1 Федерального закона № 135-ФЗ. Подпункт «в» пункта 1(1) Положения. Зона установлена бессрочно., вид/наименование: Сектор 4.8.14 четвертой подзоны приаэродромной территории аэродрома Москва (Домодедово), тип: Охранная зона транспорта, дата решения: 13.10.2023, номер решения: 892-П, наименование ОГВ/ОМСУ: Федеральное агентство воздушного транспорта (Росавиация), источник официального опубликования: Опубликован 01.11.2023 на официальном сайте <a href="http://publication.pravo.gov.ru">http://publication.pravo.gov.ru</a> Земельный участок полностью расположен в границах зоны с реестровым номером 50:00-6.2519 от 19.01.2024, ограничение использования земельного участка в пределах зоны: 1. В границах шестой подзоны запрещается размещать объекты, способствующие привлечению и массовому скоплению птиц, в том числе: полигоны по захоронению и сортировке бытового мусора и отходов; мусоросжигательные и мусороперерабатывающие заводов; мусоросортировочных станций; скотомогильники. 2. Допускается размещать в границах шестой подзоны объекты по обращению с твердыми коммунальными отходами, пищевыми и биологическими отходами в случае наличия заключения по результатам орнитологического исследования на предмет отсутствия факторов, способствующих привлечению и массовому скоплению птиц, и (или) достаточности мер защиты указанных объектов от привлечения и массового скопления птиц, проведенного в соответствии с пунктом 1(4) Положения. Подпункт 6 пункта 3 статьи 47 Воздушного кодекса Российской Федерации. Подпункт 6 пункта 3 статьи 1 Федерального закона № 135-ФЗ. Подпункт «д» пункта 1(1), пункт 1(4) Положения. Зона установлена бессрочно.,	
Сведения о том, что земельный участок полностью расположен в границах зоны с особыми условиями использования территории, территории объекта культурного наследия, публичного сервитута:		вид/наименование: Шестая подзона приаэродромной территории аэродрома Москва (Домодедово), тип: Охранная зона транспорта, дата решения: 13.10.2023, номер решения: 892-П, наименование ОГВ/ОМСУ: Федеральное агентство воздушного транспорта (Росавиация), источник официального опубликования: Опубликован 01.11.2023 на официальном сайте <a href="http://publication.pravo.gov.ru">http://publication.pravo.gov.ru</a>	



ДОКУМЕНТ ПОДПИСАН  
ЭЛЕКТРОННОЙ ПОДПИСЬЮ

Сертификат: 009F0BDC181A023B64597F1E2579BEFB50


Владелец: ФЕДЕРАЛЬНАЯ СЛУЖБА ГОСУДАРСТВЕННОЙ  
РЕГИСТРАЦИИ, КАДАСТРА И КАРТОГРАФИИ  
Действителен: с 02.08.2024 по 26.10.2025

полное наименование должности

инициалы, фамилия



Земельный участок			
вид объекта недвижимости			
Лист № 7 раздела 1	Всего листов раздела 1: 10	Всего разделов: 7	Всего листов выписки: 24
30.07.2025г. № КУВИ-001/2025-147540080			
Кадастровый номер:		50:28:0090110:2172	
Сведения о том, что земельный участок расположен в границах особой экономической зоны, территории опережающего развития, зоны территориального развития в Российской Федерации, игровой зоны:		данные отсутствуют	
Сведения о том, что земельный участок расположен в границах особо охраняемой природной территории, Байкальской природной территории и ее экологических зон, лесопарковом зеленом поясе, охотничьего угодья, лесничества:		данные отсутствуют	
Сведения о расположении земельного участка и (или) расположенного на нем объекта недвижимости в границах территории, в отношении которой принято решение о резервировании земель для государственных или муниципальных нужд:		данные отсутствуют	
Сведения о результатах проведения государственного земельного надзора:		данные отсутствуют	
Сведения о расположении земельного участка в границах территории, в отношении которой утвержден проект межевания территории:		данные отсутствуют	
Условный номер земельного участка:		данные отсутствуют	
Сведения о принятии акта и (или) заключении договора, предусматривающих предоставление в соответствии с земельным законодательством исполнительным органом государственным органом власти или органом местного самоуправления, находящегося в государственной или муниципальной собственности земельного участка для строительства наемного дома социального использования или наемного дома коммерческого использования:		данные отсутствуют	
Сведения о том, что земельный участок или земельные участки образованы на основании решения об изъятии земельного участка и (или) расположенного на нем объекта недвижимости для государственных или муниципальных нужд:		данные отсутствуют	
Сведения о том, что земельный участок образован из земель или земельного участка, государственная собственность на которые не разграничена:		Земельный участок образован из земель или земельного участка, государственная собственность на которые не разграничена. В соответствии с Федеральным законом от 25 октября 2001 г. № 137-ФЗ "О введении в действие Земельного кодекса Российской Федерации" орган Администрация городского округа Домодедово Московской области уполномочен на распоряжение таким земельным участком.	

полное наименование должности	 ДОКУМЕНТ ПОДПИСАН ЭЛЕКТРОННОЙ ПОДПИСЬЮ Сертификат: 009F0BDC181A023B64597F1E2579BEFB50 Владелец: ФЕДЕРАЛЬНАЯ СЛУЖБА ГОСУДАРСТВЕННОЙ РЕГИСТРАЦИИ, КАДАСТРА И КАРТОГРАФИИ Действителен: с 02.08.2024 по 26.10.2025		инициалы, фамилия





Земельный участок			
вид объекта недвижимости			
Лист № 9 раздела 1	Всего листов раздела 1: 10	Всего разделов: 7	Всего листов выписки: 24
30.07.2025г. № КУВИ-001/2025-147540080			
Кадастровый номер:		50:28:0090110:2172	

ФЕДЕРАЦИИ от 11.03.2010 № 138 выдан: Правительство Российской Федерации; ОБЗОРНАЯ СХЕМА. Зона с особыми условиями использования территорий-Приаэродромная территория аэродрома Москва (Домодедово) от 22.04.2014 № б/н выдан: Кадастровый инженер; письмо от 29.05.2014 № РС1/01-01-7267/14 выдан: Управление Федеральной службы государственной регистрации, кадастра и картографии; карта (План) от 22.04.2014 № б/н выдан: Кадастровый инженер. вид ограничения (обременения): ограничения прав на земельный участок, предусмотренные статьей 56 Земельного кодекса Российской Федерации; срок действия: с 17.07.2025; реквизиты документа-основания: приказ об установлении приаэродромной территории аэродрома гражданской авиации Москва (Домодедово) от 13.10.2023 № 892-П выдан: Федеральное агентство воздушного транспорта (Росавиация). вид ограничения (обременения): ограничения прав на земельный участок, предусмотренные статьей 56 Земельного кодекса Российской Федерации; срок действия: с 17.07.2025; реквизиты документа-основания: приказ "Об установлении приаэродромной территории аэродрома гражданской авиации Москва (Домодедово)" от 13.10.2023 № 892-П выдан: Федеральное агентство воздушного транспорта (Росавиация). вид ограничения (обременения): ограничения прав на земельный участок, предусмотренные статьей 56 Земельного кодекса Российской Федерации; срок действия: с 17.07.2025; реквизиты документа-основания: приказ "Об установлении приаэродромной территории аэродрома гражданской авиации Москва (Домодедово)" от 13.10.2023 № 892-П выдан: Федеральное агентство воздушного транспорта (Росавиация). вид ограничения (обременения): ограничения прав на земельный участок, предусмотренные статьей 56 Земельного кодекса Российской Федерации; срок действия: с 17.07.2025; реквизиты документа-основания: приказ "Об установлении приаэродромной территории аэродрома гражданской авиации Москва (Домодедово)" от 13.10.2023 № 892-П выдан: Федеральное агентство воздушного транспорта (Росавиация). вид ограничения (обременения): ограничения прав на земельный участок, предусмотренные статьей 56 Земельного кодекса Российской Федерации; срок действия: с 17.07.2025; реквизиты документа-основания: об установлении публичного сервитута в интересах публичного акционерного общества «Россети Московский регион» на землях и частях земельных участков, расположенных на территории Раменского городского округа, городского округа Домодедово Московской области, в целях размещения существующего объекта электросетевого хозяйства ВЛ 35 кВ «Елизарово - Асаново» от 10.06.2021 № 15BP-974 выдан: Министерство имущественных отношений Московской области. вид ограничения (обременения): ограничения прав на земельный участок, предусмотренные статьей 56



ДОКУМЕНТ ПОДПИСАН  
ЭЛЕКТРОННОЙ ПОДПИСЬЮ


Сертификат: 009F0BDC181A023B64597F1E2579BEFB50

Владелец: ФЕДЕРАЛЬНАЯ СЛУЖБА ГОСУДАРСТВЕННОЙ  
РЕГИСТРАЦИИ, КАДАСТРА И КАРТОГРАФИИ  
Действителен: с 02.08.2024 по 26.10.2025

полное наименование должности

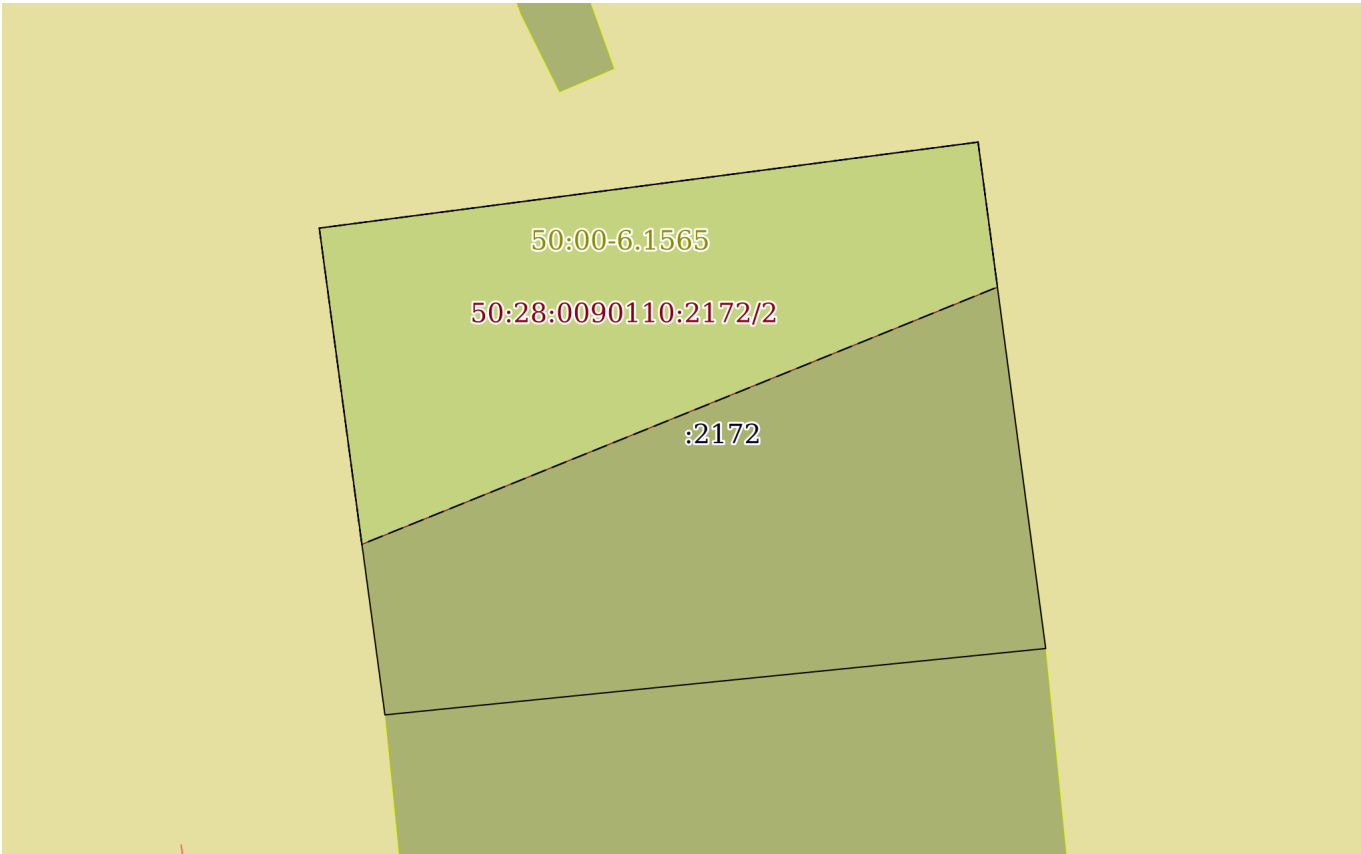
инициалы, фамилия


Земельный участок			
вид объекта недвижимости			
Лист № 10 раздела 1	Всего листов раздела 1: 10	Всего разделов: 7	Всего листов выписки: 24
30.07.2025г. № КУВИ-001/2025-147540080			
Кадастровый номер:		50:28:0090110:2172	
		Земельного кодекса Российской Федерации; срок действия: с 17.07.2025; реквизиты документа-основания: "О порядке установления охранных зон объектов электросетевого хозяйства и особых условий использования земельных участков, расположенных в границах таких зон" от 24.02.2009 № 160 выдан: Правительство Российской Федерации; "О некоторых вопросах установления охранных зон объектов электросетевого хозяйства" от 26.08.2013 № 736 выдан: Правительство Российской Федерации. Земельный участок подлежит снятию с государственного кадастрового учета по истечении пяти лет со дня его государственного кадастрового учета, если на него не будут зарегистрированы права. Сведения, необходимые для заполнения раздела: 2 - Сведения о зарегистрированных правах, отсутствуют.	
Получатель выписки:		Джигоева Татьяна Сергеевна, действующий(ая) на основании документа "" КОМИТЕТ ПО УПРАВЛЕНИЮ ИМУЩЕСТВОМ АДМИНИСТРАЦИИ ГОРОДСКОГО ОКРУГА ДОМОДЕДОВО МОСКОВСКОЙ ОБЛАСТИ	

полное наименование должности	 ДОКУМЕНТ ПОДПИСАН ЭЛЕКТРОННОЙ ПОДПИСЬЮ Сертификат: 009F0BDC181A023B64597F1E2579BEFB50 Владелец: ФЕДЕРАЛЬНАЯ СЛУЖБА ГОСУДАРСТВЕННОЙ РЕГИСТРАЦИИ, КАДАСТРА И КАРТОГРАФИИ Действителен: с 02.08.2024 по 26.10.2025	инициалы, фамилия

Выписка из Единого государственного реестра недвижимости об объекте недвижимости  
Описание местоположения земельного участка

Земельный участок			
вид объекта недвижимости			
Лист № 1 раздела 3	Всего листов раздела 3: 1	Всего разделов: 7	Всего листов выписки: 24
30.07.2025г. № КУВИ-001/2025-147540080			
Кадастровый номер:		50:28:0090110:2172	


План (чертеж, схема) земельного участка			
			
Масштаб 1:300	Условные обозначения:		

		<div><div><p>ДОКУМЕНТ ПОДПИСАН ЭЛЕКТРОННОЙ ПОДПИСЬЮ</p><p>Сертификат: 009F0BDC181A023B64597F1E2579BEFB50 Владелец: ФЕДЕРАЛЬНАЯ СЛУЖБА ГОСУДАРСТВЕННОЙ РЕГИСТРАЦИИ, КАДАСТРА И КАРТОГРАФИИ Действителен: с 02.08.2024 по 26.10.2025</p></div></div>			
полное наименование должности				инициалы, фамилия	

Выписка из Единого государственного реестра недвижимости об объекте недвижимости  
Описание местоположения земельного участка

Земельный участок			
вид объекта недвижимости			
Лист № 1 раздела 3.1	Всего листов раздела 3.1: 1	Всего разделов: 7	Всего листов выписки: 24
30.07.2025г. № КУВИ-001/2025-147540080			
Кадастровый номер:		50:28:0090110:2172	

Описание местоположения границ земельного участка							
№ п/п	Номер точки		Дирекционный угол	Горизонтальное проложение, м	Описание закрепления на местности	Кадастровые номера смежных участков	Сведения об адресах правообладателей смежных земельных участков
	начальная	конечная					
1	2	3	4	5	6	7	8
1	1.1.1	1.1.2	82°33.5`	26.72	данные отсутствуют	данные отсутствуют	данные отсутствуют
2	1.1.2	1.1.3	172°23.6`	20.55	данные отсутствуют	данные отсутствуют	данные отсутствуют
3	1.1.3	1.1.4	264°15.7`	26.7	данные отсутствуют	50:28:0090110:388(1)	адрес отсутствует
4	1.1.4	1.1.1	352°19.3`	19.76	данные отсутствуют	данные отсутствуют	данные отсутствуют



ДОКУМЕНТ ПОДПИСАН  
ЭЛЕКТРОННОЙ ПОДПИСЬЮ

Сертификат: 009F0BDC181A023B64597F1E2579BEFB50  
Владелец: ФЕДЕРАЛЬНАЯ СЛУЖБА ГОСУДАРСТВЕННОЙ  
РЕГИСТРАЦИИ, КАДАСТРА И КАРТОГРАФИИ  
Действителен: с 02.08.2024 по 26.10.2025

полное наименование должности

инициалы, фамилия

Выписка из Единого государственного реестра недвижимости об объекте недвижимости  
Описание местоположения земельного участка


Земельный участок			
вид объекта недвижимости			
Лист № 1 раздела 3.2	Всего листов раздела 3.2: 1	Всего разделов: 7	Всего листов выписки: 24
30.07.2025г. № КУВИ-001/2025-147540080			
Кадастровый номер:		50:28:0090110:2172	

Сведения о характерных точках границы земельного участка				
Система координат МСК-50, зона 2				
Номер точки	Координаты, м		Описание закрепления на местности	Средняя квадратичная погрешность определения координат характерных точек границ земельного участка, м
	X	Y		
1	2	3	4	5
1	422374.6	2214885.58	-	0.1
2	422378.06	2214912.07	-	0.1
3	422357.69	2214914.79	-	0.1
4	422355.02	2214888.22	-	0.1
1	422374.6	2214885.58	-	0.1

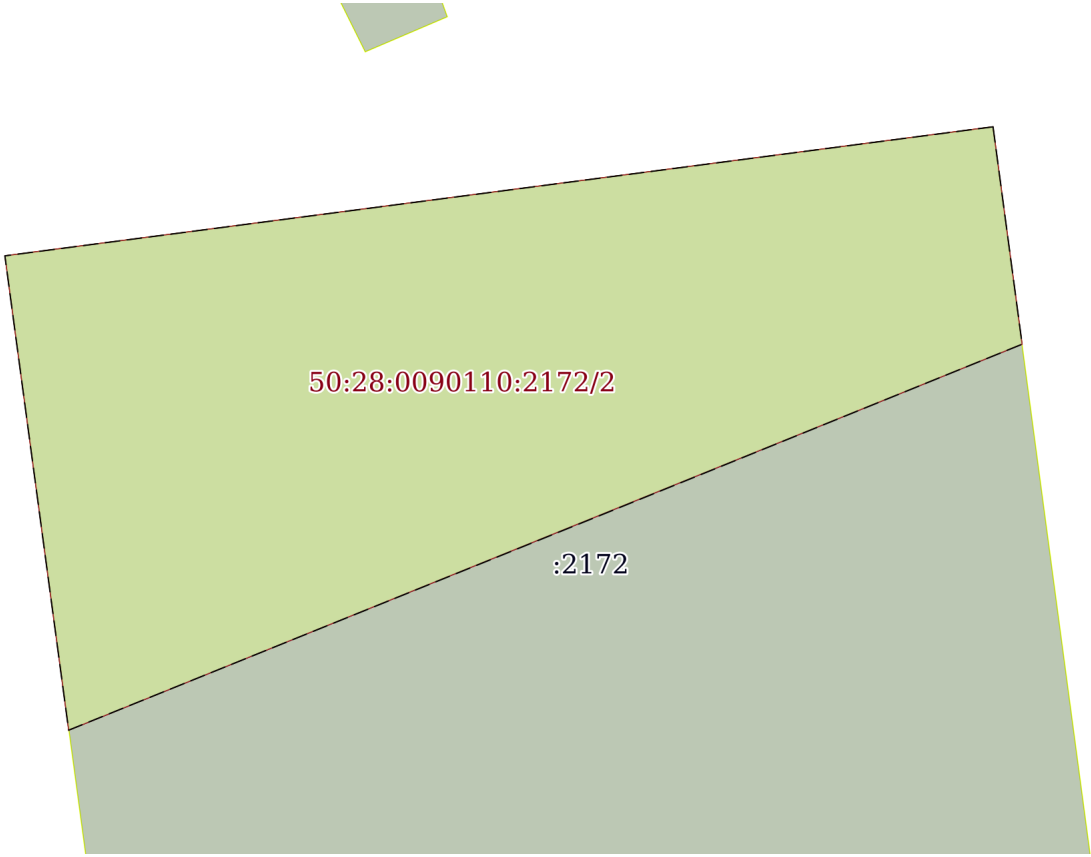
		 ДОКУМЕНТ ПОДПИСАН ЭЛЕКТРОННОЙ ПОДПИСЬЮ Сертификат: 009F0BDC181A023B64597F1E2579BEFB50 Владелец: ФЕДЕРАЛЬНАЯ СЛУЖБА ГОСУДАРСТВЕННОЙ РЕГИСТРАЦИИ, КАДАСТРА И КАРТОГРАФИИ Действителен: с 02.08.2024 по 26.10.2025	
полное наименование должности		инициалы, фамилия	


Выписка из Единого государственного реестра недвижимости об объекте недвижимости  
Сведения о частях земельного участка

Земельный участок			
вид объекта недвижимости			
Лист № 1 раздела 4	Всего листов раздела 4: 2	Всего разделов: 7	Всего листов выписки: 24
30.07.2025г. № КУВИ-001/2025-147540080			
Кадастровый номер:		50:28:0090110:2172	
План (чертеж, схема) части земельного участка		Учетный номер части: 50:28:0090110:2172/1	
Масштаб 1:200		Условные обозначения:	

полное наименование должности	 ДОКУМЕНТ ПОДПИСАН ЭЛЕКТРОННОЙ ПОДПИСЬЮ Сертификат: 009F0BDC181A023B64597F1E2579BEFB50 Владелец: ФЕДЕРАЛЬНАЯ СЛУЖБА ГОСУДАРСТВЕННОЙ РЕГИСТРАЦИИ, КАДАСТРА И КАРТОГРАФИИ Действителен: с 02.08.2024 по 26.10.2025	инициалы, фамилия




Земельный участок			
вид объекта недвижимости			
Лист № 2 раздела 4	Всего листов раздела 4: 2	Всего разделов: 7	Всего листов выписки: 24
30.07.2025г. № КУВИ-001/2025-147540080			
Кадастровый номер:		50:28:0090110:2172	
План (чертеж, схема) части земельного участка		Учетный номер части: 50:28:0090110:2172/2	
<div></div>			
Масштаб 1:200	Условные обозначения:		

полное наименование должности		ДОКУМЕНТ ПОДПИСАН ЭЛЕКТРОННОЙ ПОДПИСЬЮ	инициалы, фамилия
	Сертификат: 009F0BDC181A023B64597F1E2579BEFB50		
	Владелец: ФЕДЕРАЛЬНАЯ СЛУЖБА ГОСУДАРСТВЕННОЙ РЕГИСТРАЦИИ, КАДАСТРА И КАРТОГРАФИИ Действителен: с 02.08.2024 по 26.10.2025		

Выписка из Единого государственного реестра недвижимости об объекте недвижимости  
Сведения о частях земельного участка

Земельный участок		
вид объекта недвижимости		
Лист № 1 раздела 4.1	Всего листов раздела 4.1: 7	Всего разделов: 7
Всего листов выписки: 24		
30.07.2025г. № КУВИ-001/2025-147540080		
Кадастровый номер:		50:28:0090110:2172
Учетный номер части	Площадь, м2	Содержание ограничения в использовании или ограничения права на объект недвижимости или обременения объекта недвижимости
1	2	3
50:28:0090110:2172/1	250	50:00-6.1565
50:28:0090110:2172/2	250	50:00-6.1008
	Весь	вид ограничения (обременения): ограничения прав на земельный участок, предусмотренные статьей 56 Земельного кодекса Российской Федерации; Срок действия: не установлен; реквизиты документа-основания: приказ "Об установлении приаэродромной территории аэродрома Москва (Домодедово)" от 13.10.2023 № 892-П выдан: Федеральное агентство воздушного транспорта (Росавиация); Содержание ограничения (обременения): На приаэродромной территории устанавливаются ограничения использования земельных участков и (или) расположенных на них объектов недвижимости и осуществления экономической и иной деятельности. Пункта 3 статьи 47 Воздушного кодекса Российской Федерации. Зона установлена бессрочно.; Реестровый номер границы: 50:00-6.2453; Вид объекта реестра границ: Зона с особыми условиями использования территории; Вид зоны по документу: Приаэродромная территория аэродрома гражданской авиации Москва (Домодедово); Тип зоны: Охранная зона транспорта
	Весь	вид ограничения (обременения): ограничения прав на земельный участок, предусмотренные статьей 56 Земельного кодекса Российской Федерации; Срок действия: не установлен; реквизиты документа-основания: Приказ об установлении приаэродромной территории аэродрома гражданской авиации Москва (Домодедово) от 13.10.2023 № 892-П выдан: Федеральное агентство воздушного транспорта (Росавиация); Содержание ограничения (обременения): 1. В границах четвертой подзоны запрещается размещать объекты, создающие помехи в работе наземных объектов средств и систем обслуживания воздушного движения, навигации, посадки и связи, предназначенных для организации воздушного движения и расположенных вне первой подзоны. 2. В пределах четвертой подзоны приаэродромной территории запрещается без согласования с оператором аэродрома размещение объектов, превышающих следующие абсолютные высотные ограничения: от 282,77 м до 287,14 м. 3. В границах четвертой подзоны строительство, реконструкция объектов капитального строительства на основании разрешения на строительство осуществляется в соответствии законодательством Российской Федерации. 4. При наложении секторов четвертой подзоны друг на друга действуют ограничения по наименьшему показателю предельной абсолютной высоты. 5. При наложении секторов третьей и четвертой подзон ограничения предельной абсолютной высоты размещения объектов капитального строительства принимаются по наименьшему показателю высотных ограничений. Подпункт 4 пункта 3 статьи 47

полное наименование должности		ДОКУМЕНТ ПОДПИСАН ЭЛЕКТРОННОЙ ПОДПИСЬЮ	инициалы, фамилия
		Сертификат: 009F0BDC181A023B64597F1E2579BEFB50	
		Владелец: ФЕДЕРАЛЬНАЯ СЛУЖБА ГОСУДАРСТВЕННОЙ РЕГИСТРАЦИИ, КАДАСТРА И КАРТОГРАФИИ	
		Действителен: с 02.08.2024 по 26.10.2025	

Земельный участок			
вид объекта недвижимости			
Лист № 2 раздела 4.1	Всего листов раздела 4.1: 7	Всего разделов: 7	Всего листов выписки: 24
30.07.2025г. № КУВИ-001/2025-147540080			
Кадастровый номер:		50:28:0090110:2172	
		Воздушного кодекса Российской Федерации. Подпункт 4 пункта 3 статьи 1 Федерального закона № 135-ФЗ. Подпункт «в» пункта 1(1) Положения. Срок установления - бессрочно.; Реестровый номер границы: 50:00-6.2518; Вид объекта реестра границ: Зона с особыми условиями использования территории; Вид зоны по документу: Сектор 4.9.19 четвертой подзоны приаэродромной территории аэродрома Москва (Домодедово); Тип зоны: Охранная зона транспорта	
	Весь	вид ограничения (обременения): ограничения прав на земельный участок, предусмотренные статьей 56 Земельного кодекса Российской Федерации; Срок действия: не установлен; реквизиты документа-основания: приказ "Об установлении приаэродромной территории аэродрома гражданской авиации Москва (Домодедово)" от 13.10.2023 № 892-П выдан: Федеральное агентство воздушного транспорта (Росавиация); Содержание ограничения (обременения): В границах четвертой подзоны запрещается размещать объекты, создающие помехи в работе наземных объектов средств и систем обслуживания воздушного движения, навигации, посадки и связи, предназначенных для организации воздушного движения и расположенных вне первой подзоны. 1. Подпункт 4 пункта 3 статьи 47 Воздушного кодекса Российской Федерации. Подпункт 4 пункта 3 статьи 1 Федерального закона № 135-ФЗ. Подпункт «в» пункта 1(1) Положения. Зона установлена бессрочно.; Реестровый номер границы: 50:00-6.2500; Вид объекта реестра границ: Зона с особыми условиями использования территории; Вид зоны по документу: Четвертая подзона приаэродромной территории аэродрома Москва (Домодедово); Тип зоны: Охранная зона транспорта	
	Весь	вид ограничения (обременения): ограничения прав на земельный участок, предусмотренные статьей 56 Земельного кодекса Российской Федерации; Срок действия: не установлен; реквизиты документа-основания: приказ "Об установлении приаэродромной территории аэродрома гражданской авиации Москва (Домодедово)" от 13.10.2023 № 892-П выдан: Федеральное агентство воздушного транспорта (Росавиация); Содержание ограничения (обременения): 1. В границах третьей подзоны запрещается размещать объекты, высота которых превышает ограничения, приведенные в пункте 2 настоящей таблицы. 2. Строительство и реконструкция зданий, сооружений в границах третьей подзоны разрешается после определения максимальной допустимой высоты здания, сооружения в зависимости от местоположения путем проведения соответствующих расчетов в соответствии с требованиями ФАП-262 с учетом следующих абсолютных высот ограничения объектов в Балтийской системе высот 1977 года. Подпункт 3 пункта 3 статьи 47 Воздушного кодекса Российской Федерации. Подпункт 3 пункта 3 статьи 1 Федерального закона № 135-ФЗ. Подпункт «б» пункта 1(1) Положения. Зона установлена бессрочно.; Реестровый номер границы: 50:00-6.2520; Вид объекта реестра границ: Зона с особыми условиями использования территории; Вид зоны по документу: Третья подзона приаэродромной территории аэродрома Москва (Домодедово); Тип зоны: Охранная зона транспорта	
	Весь	вид ограничения (обременения): ограничения прав на земельный участок, предусмотренные статьей 56 Земельного кодекса Российской Федерации; Срок действия: не установлен; реквизиты документа-основания: договор на проведение работ по межеванию земельных участков от 24.02.2014 № б/н выдан: ООО "СтройТрест"; договор подряда на выполнение работ на определенный срок от 02.04.2014 № 60/14 выдан: ООО "СтройТрест"; инструкция по производству полетов в районе аэродрома	



ДОКУМЕНТ ПОДПИСАН  
ЭЛЕКТРОННОЙ ПОДПИСЬЮ

Сертификат: 009F0BDC181A023B64597F1E2579BEFB50

Владелец: ФЕДЕРАЛЬНАЯ СЛУЖБА ГОСУДАРСТВЕННОЙ  
РЕГИСТРАЦИИ, КАДАСТРА И КАРТОГРАФИИ  
Действителен: с 02.08.2024 по 26.10.2025

полное наименование должности

инициалы, фамилия

Земельный участок			
вид объекта недвижимости			
Лист № 3 раздела 4.1	Всего листов раздела 4.1: 7	Всего разделов: 7	Всего листов выписки: 24
30.07.2025г. № КУВИ-001/2025-147540080			
Кадастровый номер:		50:28:0090110:2172	
		<p>от 11.05.2011 № ЦИ1-7 выдан: ЗАО "Международный аэропорт Домодедово"; ПОРЯДОК УСТАНОВЛЕНИЯ ГРАНИЦ ПОЛОС ВОЗДУШНЫХ ПОДХОДОВ НА ГРАЖДАНСКИХ АЭРОДРОМАХ от 09.11.2010 № 243 выдан: Минтранс России; ФЕДЕРАЛЬНЫЕ ПРАВИЛА ИСПОЛЬЗОВАНИЯ ВОЗДУШНОГО ПРОСТРАНСТВА РОССИЙСКОЙ ФЕДЕРАЦИИ от 11.03.2010 № 138 выдан: Правительство Российской Федерации; ОБЗОРНАЯ СХЕМА. Зона с особыми условиями использования территорий-Приаэродромная территория аэродрома Москва (Домодедово) от 22.04.2014 № б/н выдан: Кадастровый инженер; письмо от 29.05.2014 № РС1/01-01-7267/14 выдан: Управление Федеральной службы государственной регистрации, кадастра и картографии; карта (План) от 22.04.2014 № б/н выдан: Кадастровый инженер; Содержание ограничения (обременения): В пределах приаэродромной территории запрещается проектирование, строительство и развитие городских и сельских поселений, а также строительство и реконструкция промышленных, сельскохозяйственных объектов, объектов капитального и индивидуального жилищного строительства и иных объектов, без согласования в порядке установленном законодательством Российской Федерации. Запрещается размещать в полосах воздушных подходов на удалении до 30 км, а вне полос воздушных подходов - до 15 км от контрольной точки аэродрома объекты выбросов (размещения) отходов, животноводческие фермы, скотобойни и другие объекты, способствующие привлечению и массовому скоплению птиц. В пределах границ района аэродрома (вертодрома, посадочной площадки) запрещается строительство без согласования старшего авиационного начальника аэродрома (вертодрома, посадочной площадки): а) объектов высотой 50 м и более относительно уровня аэродрома (вертодрома); б) линий связи и электропередачи, а также других источников радио- и электромагнитных излучений, которые могут создавать помехи для работы радиотехнических средств; в) взрывоопасных объектов; г) факельных устройств для аварийного сжигания сбрасываемых газов высотой 50 м и более (с учетом возможной высоты выброса пламени); д) промышленных и иных предприятий и сооружений, деятельность которых может привести к ухудшению видимости в районе аэродрома (вертодрома). Строительство и размещение объектов вне района аэродрома (вертодрома), если их истинная высота превышает 50 м, согласовываются с территориальным органом Федерального агентства воздушного транспорта; Реестровый номер границы: 50:28-6.96; Вид объекта реестра границ: Зона с особыми условиями использования территории; Вид зоны по документу: Зона с особыми условиями использования территорий - Приаэродромная территория аэродрома Москва (Домодедово); Тип зоны: Охранная зона транспорта; Номер: б/н</p>	
	Весь	<p>вид ограничения (обременения): ограничения прав на земельный участок, предусмотренные статьей 56 Земельного кодекса Российской Федерации; Срок действия: не установлен; реквизиты документа-основания: приказ об установлении приаэродромной территории аэродрома гражданской авиации Москва (Домодедово) от 13.10.2023 № 892-П выдан: Федеральное агентство воздушного транспорта (Росавиация); Содержание ограничения (обременения): 1. 1. В границах третьей подзоны запрещается размещать объекты, высота которых превышает ограничения, приведенные в пункте 2 настоящей таблицы. 2.</p>	



ДОКУМЕНТ ПОДПИСАН  
ЭЛЕКТРОННОЙ ПОДПИСЬЮ

Сертификат: 009F0BDC181A023B64597F1E2579BEFB50


Владелец: ФЕДЕРАЛЬНАЯ СЛУЖБА ГОСУДАРСТВЕННОЙ  
РЕГИСТРАЦИИ, КАДАСТРА И КАРТОГРАФИИ  
Действителен: с 02.08.2024 по 26.10.2025

полное наименование должности

инициалы, фамилия

Земельный участок			
вид объекта недвижимости			
Лист № 4 раздела 4.1	Всего листов раздела 4.1: 7	Всего разделов: 7	Всего листов выписки: 24
30.07.2025г. № КУВИ-001/2025-147540080			
Кадастровый номер:		50:28:0090110:2172	

		<p>Строительство и реконструкция зданий, сооружений в границах третьей подзоны разрешается после определения максимально допустимой высоты здания, сооружения в зависимости от местоположения путем проведения соответствующих расчетов в соответствии с требованиями ФАП-262 с учетом следующих абсолютных высот ограничения объектов в Балтийской системе высот 1977 года : 330 м. 3. В границах третьей подзоны строительство, реконструкция объектов капитального строительства на основании разрешения на строительство осуществляется в соответствии с законодательством Российской Федерации. 4. При наложении секторов третьей и четвертой подзон ограничения предельной абсолютной высоты размещения объектов капитального строительства принимаются по наименьшему показателю высотных ограничений. Подпункт 3 пункта 3 статьи 47 Воздушного кодекса Российской Федерации. Подпункт 3 пункта 3 статьи 1 Федерального закона № 135-ФЗ. Подпункт «б» пункта 1(1) Положения.; Реестровый номер границы: 50:00-6.2445; Вид объекта реестра границ: Зона с особыми условиями использования территории; Вид зоны по документу: Сектор 3.1 третьей подзоны приаэродромной территории аэродрома Москва (Домодедово); Тип зоны: Охранная зона транспорта</p>
	Весь	<p>вид ограничения (обременения): ограничения прав на земельный участок, предусмотренные статьей 56 Земельного кодекса Российской Федерации; Срок действия: не установлен; реквизиты документа-основания: приказ "Об установлении приаэродромной территории аэродрома гражданской авиации Москва (Домодедово)" от 13.10.2023 № 892-П выдан: Федеральное агентство воздушного транспорта (Росавиация); Содержание ограничения (обременения): 1. В границах пятой подзоны запрещается размещать опасные производственные объекты, функционирование которых может повлиять на безопасность полетов воздушных судов. 2. В границах пятой подзоны допускается эксплуатация, строительство, реконструкция, капитальный ремонт, техническое перевооружение, консервация (далее – размещение) опасных производственных объектов при их соответствии установленным в пункте 3 настоящей таблицы ограничениям. 3. Максимальные радиусы зон поражения при происшествиях техногенного характера на опасных производственных объектах, находящихся в пятой подзоне приаэродромной территории, в которых размещение таких объектов возможно, не должны достигать: по вертикали – высоты пролета воздушных судов (высота поверхности ограничения препятствий в третьей подзоне приаэродромной территории); по горизонтали – внешних границ первой и второй подзон приаэродромной территории аэродрома. 4. При невозможности соблюдения ограничений, предусмотренных пунктом 3 настоящей таблицы, размещение опасных производственных объектов должно выполняться на основании специальных технических условий, разработанных для конкретного объекта капитального строительства в соответствии с положениями приказа Минстроя России от 30 ноября 2020 г. № 734/пр «Об утверждении Порядка разработки и согласования специальных технических условий для разработки проектной документации на объект капитального строительства» (зарегистрирован Минюстом России 18 декабря 2020 г., регистрационный № 61581) с изменениями, внесенными приказом Минстроя России от 22 октября 2021 г. № 774/пр (зарегистрирован Минюстом России 29 ноября 2021 г., регистрационный № 66058) (далее – Приказ № 734) и(или) Обоснования безопасности опасного</p>

полное наименование должности	 ДОКУМЕНТ ПОДПИСАН ЭЛЕКТРОННОЙ ПОДПИСЬЮ Сертификат: 009F0BDC181A023B64597F1E2579BEFB50 Владелец: ФЕДЕРАЛЬНАЯ СЛУЖБА ГОСУДАРСТВЕННОЙ РЕГИСТРАЦИИ, КАДАСТРА И КАРТОГРАФИИ Действителен: с 02.08.2024 по 26.10.2025	инициалы, фамилия

Земельный участок			
вид объекта недвижимости			
Лист № 5 раздела 4.1	Всего листов раздела 4.1: 7	Всего разделов: 7	Всего листов выписки: 24
30.07.2025г. № КУВИ-001/2025-147540080			
Кадастровый номер:		50:28:0090110:2172	

		производственного объекта, разрабатываемого на основании Федерального закона № 116-ФЗ. Подпункт 5 пункта 3 статьи 47 Воздушного кодекса Российской Федерации. Подпункт 5 пункта 3 статьи 1 Федерального закона № 135-ФЗ. Подпункт «г» пункта 1(1) Положения. Пункт 4 статьи 3 Федерального закона № 116-ФЗ.Статья 107 Земельного кодекса Российской Федерации. Зона установлена бессрочно.; Реестровый номер границы: 50:00-6.2538; Вид объекта реестра границ: Зона с особыми условиями использования территории; Вид зоны по документу: Пятая подзона приаэродромной территории аэродрома Москва (Домодедово); Тип зоны: Охранная зона транспорта
	Весь	вид ограничения (обременения): ограничения прав на земельный участок, предусмотренные статьей 56 Земельного кодекса Российской Федерации; Срок действия: не установлен; реквизиты документа-основания: приказ "Об установлении приаэродромной территории аэродрома гражданской авиации Москва (Домодедово)" от 13.10.2023 № 892-П выдан: Федеральное агентство воздушного транспорта (Росавиация); Содержание ограничения (обременения): 1. В границах четвертой подзоны запрещается размещать объекты, создающие помехи в работе наземных объектов средств и систем обслуживания воздушного движения, навигации, посадки и связи, предназначенных для организации воздушного движения и расположенных вне первой подзоны. 2. В пределах четвертой подзоны приаэродромной территории запрещается без согласования с оператором аэродрома размещение объектов, превышающих следующие абсолютные высотные ограничения: от 252,83 м до 257,19 м. 3. В границах четвертой подзоны строительство, реконструкция объектов капитального строительства на основании разрешения на строительство осуществляется в соответствии законодательством Российской Федерации. 4. При наложении секторов четвертой подзоны друг на друга действуют ограничения по наименьшему показателю предельной абсолютной высоты. 5. При наложении секторов третьей и четвертой подзон ограничения предельной абсолютной высоты размещения объектов капитального строительства принимаются по наименьшему показателю высотных ограничений. Подпункт 4 пункта 3 статьи 47 Воздушного кодекса Российской Федерации. Подпункт 4 пункта 3 статьи 1 Федерального закона № 135-ФЗ.Подпункт «в» пункта 1(1) Положения. Зона установлена бессрочно.; Реестровый номер границы: 50:00-6.2493; Вид объекта реестра границ: Зона с особыми условиями использования территории; Вид зоны по документу: Сектор 4.8.14 четвертой подзоны приаэродромной территории аэродрома Москва (Домодедово); Тип зоны: Охранная зона транспорта
	Весь	вид ограничения (обременения): ограничения прав на земельный участок, предусмотренные статьей 56 Земельного кодекса Российской Федерации; Срок действия: не установлен; реквизиты документа-основания: приказ "Об установлении приаэродромной территории аэродрома гражданской авиации Москва (Домодедово)" от 13.10.2023 № 892-П выдан: Федеральное агентство воздушного транспорта (Росавиация); Содержание ограничения (обременения): 1. В границах шестой подзоны запрещается размещать объекты, способствующие привлечению и массовому скоплению птиц, в том числе: полигоны по захоронению и сортировке бытового мусора и отходов; мусоросжигательные и мусороперерабатывающие заводов; мусоросортировочных станций; скотомогильники. 2. Допускается размещать в границах шестой подзоны объекты по обращению



ДОКУМЕНТ ПОДПИСАН  
ЭЛЕКТРОННОЙ ПОДПИСЬЮ

Сертификат: 009F0BDC181A023B64597F1E2579BEFB50

Владелец: ФЕДЕРАЛЬНАЯ СЛУЖБА ГОСУДАРСТВЕННОЙ  
РЕГИСТРАЦИИ, КАДАСТРА И КАРТОГРАФИИ  
Действителен: с 02.08.2024 по 26.10.2025

полное наименование должности

инициалы, фамилия



Земельный участок			
вид объекта недвижимости			
Лист № 6 раздела 4.1	Всего листов раздела 4.1: 7	Всего разделов: 7	Всего листов выписки: 24
30.07.2025г. № КУВИ-001/2025-147540080			
Кадастровый номер:		50:28:0090110:2172	

		с твердыми коммунальными отходами, пищевыми и биологическими отходами в случае наличия заключения по результатам орнитологического исследования на предмет отсутствия факторов, способствующих привлечению и массовому скоплению птиц, и (или) достаточности мер защиты указанных объектов от привлечения и массового скопления птиц, проведенного в соответствии с пунктом 1(4) Положения. Подпункт 6 пункта 3 статьи 47 Воздушного кодекса Российской Федерации. Подпункт 6 пункта 3 статьи 1 Федерального закона № 135-ФЗ. Подпункт «д» пункта 1(1), пункт 1(4) Положения. Зона установлена бессрочно.; Реестровый номер границы: 50:00-6.2519; Вид объекта реестра границ: Зона с особыми условиями использования территории; Вид зоны по документу: Шестая подзона приаэродромной территории аэродрома Москва (Домодедово); Тип зоны: Охранная зона транспорта
	Весь	вид ограничения (обременения): ограничения прав на земельный участок, предусмотренные статьей 56 Земельного кодекса Российской Федерации; Срок действия: не установлен; реквизиты документа-основания: об установлении публичного сервитута в интересах публичного акционерного общества «Россети Московский регион» на землях и частях земельных участков, расположенных на территории Раменского городского округа, городского округа Домодедово Московской области, в целях размещения существующего объекта электросетевого хозяйства ВЛ 35 кВ «Елизарово - Асаново» от 10.06.2021 № 15BP-974 выдан: Министерство имущественных отношений Московской области; Содержание ограничения (обременения): Публичный сервитут в целях размещения существующего объекта электросетевого хозяйства ВЛ 35 кВ «Елизарово-Асаново». Срок публичного сервитута: в соответствии с п.8 ст.39.43 ЗК РФ публичный сервитут считается установленным со дня внесения сведений о нем в Единый государственный реестр недвижимости, согласно Распоряжению Министерства имущественных отношений Московской области от 10.06.2021 г. №15BP-974 срок публичного сервитута составляет 49 лет. Обладатель публичного сервитута: Публичное акционерное общество «Россети Московский регион», ИНН 5036065113, ОГРН 1057746555811. Почтовый адрес Публичного акционерного общества «Россети Московский регион»: 115114, г. Москва, 2-й Павелецкий пр., д. 3, стр. 2, адрес электронной почты: ues@moesk.ru.; Реестровый номер границы: 50:00-6.1565; Вид объекта реестра границ: Зона с особыми условиями использования территории; Вид зоны по документу: Публичный сервитут в целях размещения существующего объекта электросетевого хозяйства ВЛ 35 кВ «Елизарово-Асаново»; Тип зоны: Зона публичного сервитута; Индекс: Московская область, городской округ Домодедово, село Красный Путь, д.Бурхино, Раменский городской округ, с. Вишняково
	Весь	вид ограничения (обременения): ограничения прав на земельный участок, предусмотренные статьей 56 Земельного кодекса Российской Федерации; Срок действия: не установлен; реквизиты документа-основания: "О порядке установления охранных зон объектов электросетевого хозяйства и особых условий использования земельных участков, расположенных в границах таких зон" от 24.02.2009 № 160 выдан: Правительство Российской Федерации; "О некоторых вопросах установления охранных зон объектов электросетевого хозяйства" от 26.08.2013 № 736 выдан: Правительство Российской Федерации; Содержание ограничения (обременения): Постановление Правительства РФ от 24 февраля 2009 г. № 160 "О порядке установления охранных



ДОКУМЕНТ ПОДПИСАН  
ЭЛЕКТРОННОЙ ПОДПИСЬЮ


Сертификат: 009F0BDC181A023B64597F1E2579BEFB50

Владелец: ФЕДЕРАЛЬНАЯ СЛУЖБА ГОСУДАРСТВЕННОЙ  
РЕГИСТРАЦИИ, КАДАСТРА И КАРТОГРАФИИ  
Действителен: с 02.08.2024 по 26.10.2025

полное наименование должности


инициалы, фамилия

Земельный участок			
вид объекта недвижимости			
Лист № 7 раздела 4.1	Всего листов раздела 4.1: 7	Всего разделов: 7	Всего листов выписки: 24
30.07.2025г. № КУВИ-001/2025-147540080			
Кадастровый номер:		50:28:0090110:2172	
	<p>зон объектов электросетевого хозяйства и особых условий использования земельных участков, расположенных в границах таких зон". Ширина охранной зоны 35 кВ – 15 м по обе стороны линии электропередачи от крайних проводов. В охранных зонах запрещается осуществлять любые действия, которые могут нарушить безопасную работу объектов электросетевого хозяйства, в том числе привести к их повреждению или уничтожению, и (или) повлечь причинение вреда жизни, здоровью граждан и имуществу физических или юридических лиц, а также повлечь нанесение экологического ущерба и возникновение пожаров, в том числе: а) набрасывать на провода и опоры воздушных линий электропередачи посторонние предметы, а также подниматься на опоры воздушных линий электропередачи; б) размещать любые объекты и предметы (материалы) в пределах созданных в соответствии с требованиями нормативно-технических документов проходов и подъездов для доступа к объектам электросетевого хозяйства, а также проводить любые работы и возводить сооружения, которые могут препятствовать доступу к объектам электросетевого хозяйства, без создания необходимых для такого доступа проходов и подъездов; в) находиться в пределах огороженной территории и помещениях распределительных устройств и подстанций, открывать двери и люки распределительных устройств и подстанций, производить переключения и подключения в электрических сетях (указанное требование не распространяется на работников, занятых выполнением разрешенных в установленном порядке работ), разводить огонь в пределах охранных зон вводных и распределительных устройств, подстанций, воздушных линий электропередачи; г) размещать свалки. В пределах охранных зон без письменного решения о согласовании сетевых организаций юридическим и физическим лицам запрещаются: а) строительство, капитальный ремонт, реконструкция или снос зданий и сооружений; б) горные, взрывные, мелиоративные работы, в том числе связанные с временным затоплением земель; в) посадка и вырубка деревьев и кустарников; г) земляные работы на глубине более 0,3 метра (на вспахиваемых землях на глубине более 0,45 метра); д) полив сельскохозяйственных культур в случае, если высота струи воды может составить свыше 3 метров; е) полевые сельскохозяйственные работы с применением сельскохозяйственных машин и оборудования высотой более 4 метров. В охранных зонах, установленных для объектов электросетевого хозяйства напряжением до 1000 вольт, без письменного решения о согласовании сетевых организаций запрещается: а) размещать детские и спортивные площадки, стадионы, рынки, торговые точки, полевые станы, загоны для скота, гаражи и стоянки всех видов машин и механизмов, садовые, огородные и дачные земельные участки, объекты садоводческих, огороднических или дачных некоммерческих объединений, объекты жилищного строительства, в том числе индивидуального; б) складировать или размещать хранилища любых, в том числе горюче-смазочных, материалов.; Реестровый номер границы: 50:00-6.1008; Вид объекта реестра границ: Зона с особыми условиями использования территории; Вид зоны по документу: Охранная зона ВЛ 35 кВ "Елизарово-Асаново"; Тип зоны: Охранная зона инженерных коммуникаций; Номер: б/н; Индекс: Московская область, Раменский городской округ, Домодедовский городской округ</p>		

полное наименование должности	 ДОКУМЕНТ ПОДПИСАН ЭЛЕКТРОННОЙ ПОДПИСЬЮ Сертификат: 009F0BDC181A023B64597F1E2579BEFB50 Владелец: ФЕДЕРАЛЬНАЯ СЛУЖБА ГОСУДАРСТВЕННОЙ РЕГИСТРАЦИИ, КАДАСТРА И КАРТОГРАФИИ Действителен: с 02.08.2024 по 26.10.2025	инициалы, фамилия

Выписка из Единого государственного реестра недвижимости об объекте недвижимости  
Сведения о частях земельного участка

Земельный участок					
вид объекта недвижимости					
Лист № 1 раздела 4.2		Всего листов раздела 4.2: 2		Всего разделов: 7	Всего листов выписки: 24
30.07.2025г. № КУВИ-001/2025-147540080					
Кадастровый номер:			50:28:0090110:2172		
Сведения о характерных точках границы части (частей) земельного участка					
Учетный номер части: 50:28:0090110:2172/1					
Система координат					
Номер точки	Координаты, м		Описание закрепления на местности	Средняя квадратичная погрешность определения координат характерных точек границ земельного участка, м	
	X	Y			
1	2	3	4	5	
1	422378.06	2214912.07	-	-	
2	422372.23	2214912.85	-	-	
3	422367.68	2214901.64	-	-	
4	422361.88	2214887.29	-	-	
5	422374.6	2214885.58	-	-	
1	422378.06	2214912.07	-	-	




ДОКУМЕНТ ПОДПИСАН  
ЭЛЕКТРОННОЙ ПОДПИСЬЮ

Сертификат: 009F0BDC181A023B64597F1E2579BEFB50  
Владелец: ФЕДЕРАЛЬНАЯ СЛУЖБА ГОСУДАРСТВЕННОЙ  
РЕГИСТРАЦИИ, КАДАСТРА И КАРТОГРАФИИ  
Действителен: с 02.08.2024 по 26.10.2025

полное наименование должности

инициалы, фамилия

Земельный участок				
вид объекта недвижимости				
Лист № 2 раздела 4.2		Всего листов раздела 4.2: 2		Всего разделов: 7
Всего листов выписки: 24				
30.07.2025г. № КУВИ-001/2025-147540080				
Кадастровый номер:		50:28:0090110:2172		
Сведения о характерных точках границы части (частей) земельного участка				
Учетный номер части: 50:28:0090110:2172/2				
Система координат				
Номер точки	Координаты, м		Описание закрепления на местности	Средняя квадратичная погрешность определения координат характерных точек границ земельного участка, м
	X	Y		
1	2	3	4	5
1	422378.06	2214912.07	-	-
2	422372.23	2214912.85	-	-
3	422367.68	2214901.64	-	-
4	422361.88	2214887.29	-	-
5	422374.6	2214885.58	-	-
1	422378.06	2214912.07	-	-

полное наименование должности	<div><div>ДОКУМЕНТ ПОДПИСАН ЭЛЕКТРОННОЙ ПОДПИСЬЮ</div><div>Сертификат: 009F0BDC181A023B64597F1E2579BEFB50</div><div>Владелец: ФЕДЕРАЛЬНАЯ СЛУЖБА ГОСУДАРСТВЕННОЙ РЕГИСТРАЦИИ, КАДАСТРА И КАРТОГРАФИИ</div><div>Действителен: с 02.08.2024 по 26.10.2025</div></div>	инициалы, фамилия